









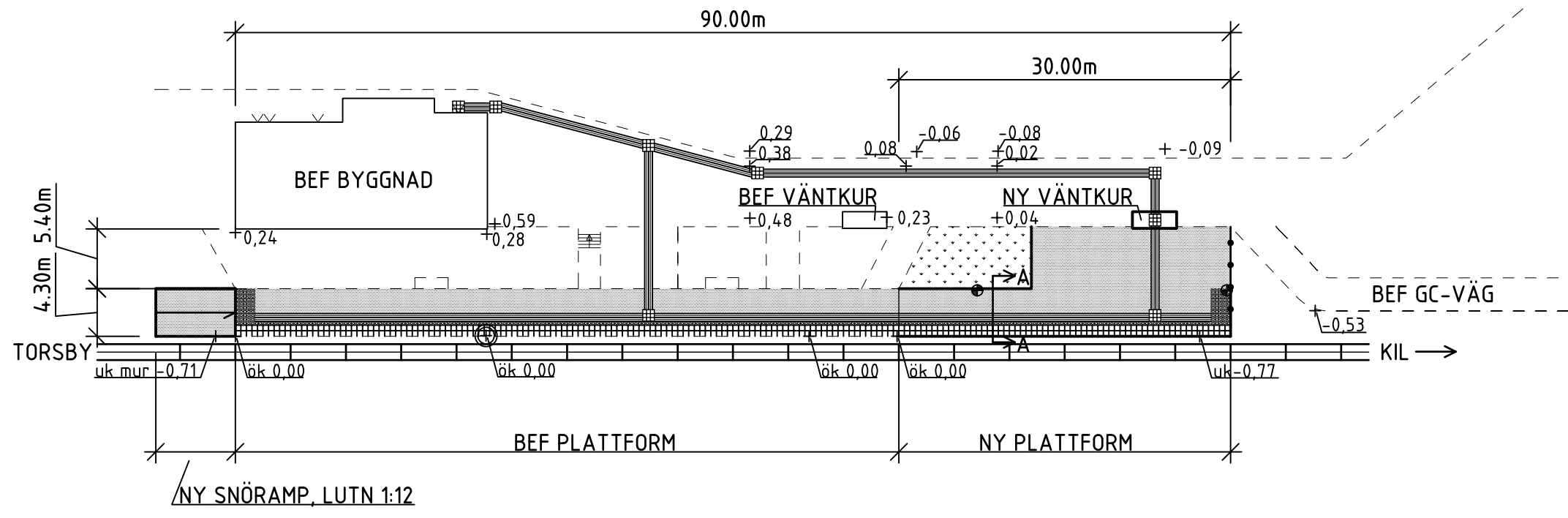


# FÖRKLARINGAR:

-  VÄNTKUR - TEJBRANT  
inkl. SITTBÄNK  
INFORMATIONSTAVLA  
PAPPERSKORG  
ASKKOPP  
FRONTSEKTIONER 2st
-  SKYDDSZON
-  STOPPMUNK
-  LEDMUNK
-  VALPLATTA
-  ASFALTSYTA
-  FÖRESLAGEN GRÄSYTA
-  HANDEDARRÄCKE  
övre handledare, h=0.9m  
nedre handledare, h=0.7m
-  UTGÅNGSPUNKT FÖR NIVÅMÄTNING
-  BELYSNINGSSTOLPE



BET	ANT	ÄNDRINGEN AVSER	DATUM	SIGN
-----	-----	-----------------	-------	------

## GRANSKNINGSHANDLING

UPPDRAGETS LOKALISERING  
**BANDEL 661**  
**FRYKSDALSBANAN**

 Växnäsgratan 10  
651 80  
KARLSTAD  
Tel: +46 (0)10 480 00 00  
Fax: +46 (0)10 480 25 39

Samhällsbyggnad    Konstruktion    EI    VVS

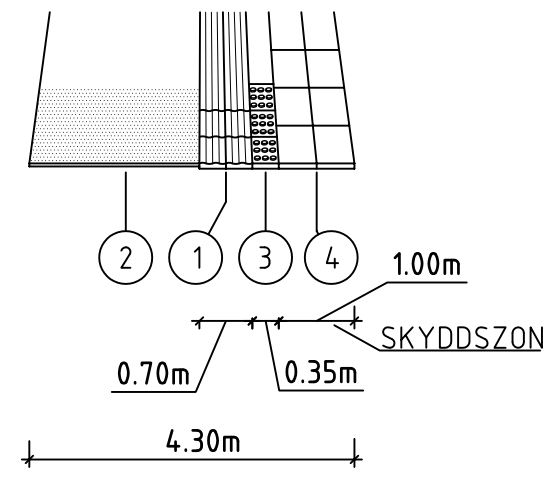
UPPDRAG NR 1818500	RITAD/KONSTR AV D Jernstedt	HANDLÄGGARE D Jernstedt
DATUM 2010-06-21	ANSVARIG Mikael Gustafsson	

TRAFIKVERKET  
TILLGÄNGLIGHETSANPASSNING  
TORSBY  
PLAN

SKALA A3 1:500	NUMMER M5	BET
-------------------	--------------	-----

### TYPSSNITT, PERRONG

SNITT A-A, SKALA 1:100



NR	BENÄMNING	MATERIAL	BREDD	FÄRG
1	LEDSTRÅK	LEDMUNK	0.70m	NATURGRÅ
2	GÅNGYTA	ASFALT	ENL TYPSSNITT	-
3	AVGRÄNSNING	STOPPMUNK	0.35m	SUPERVIT
4	SKYDDSZON	BETONGPLATTOR	1.00m	SUPERVIT

REF: ..\Modell\Forkl.dwg ..\Modell\UTF\_Torsby.dwg ..\Modell\hojd\_Torsby.dwg

U:\HNKAR\01\UPPDRAG\1818500 BANVERKET 2010 PLATTFORMAR\09\_ARBETSMTRL\RTNING\RTDEF\M5\_(PLAN\_TORSBY).DWG BENGTTSSON, MARIA